

# PLAN DE SITUATION

(Mensuration numérique)


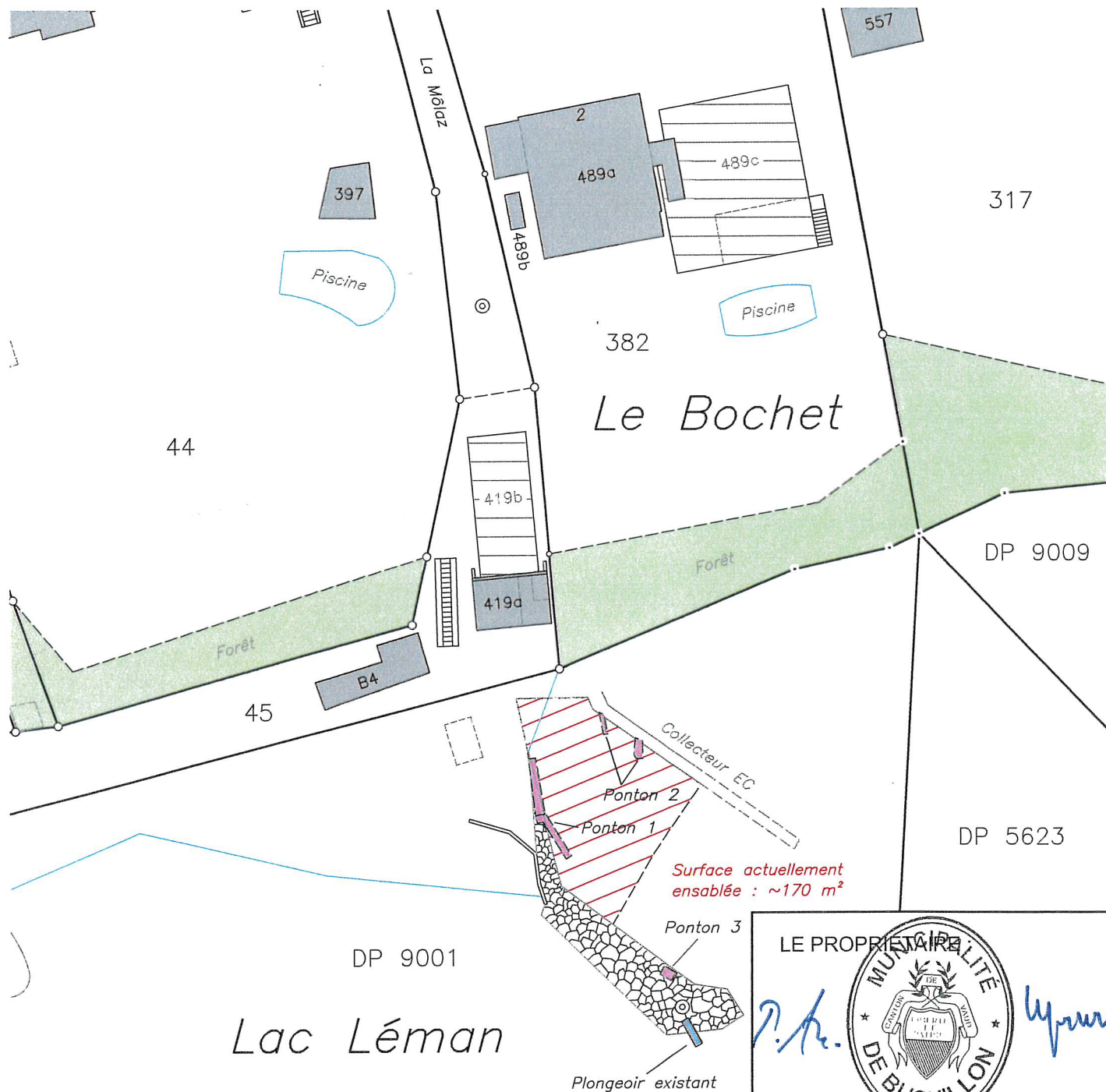
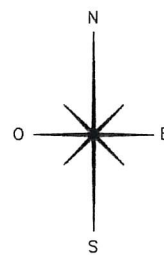
COMMUNE DE BUCHILLON

Plan n° 1

Echelle 1: 500

Coordonnées : 2'522'110 / 1'146'935

## DEMANDE DE CONCESSION POUR LÉGALISATION DE TROIS PONTONS EXISTANTS A L'USAGE DE LA PÊCHE PROFESSIONNELLE ET DRAGAGE DE LA ZONE



Mensuration cadastrale 04/ 09 / 2020 Géodonnées © Etat de Vaud

Morges, le 29 septembre 2020

MOSINI et CAVIEZEL SA

**MC** Ingénieurs EPF-SIA  
Géomètres officiels

Morges Montricher Assens Rolle  
Rue Louis-de-Savoie 72 1110 Morges  
Tél. 021 8055200 morges@mc-sa.ch



ENTREPRISE AFFILIÉE  
**ORDRE VAUDOIS  
DES GEOMETRES**

DOSSIER N°	13'718.01
INDICE	1a
DESSINE	MB
CONTROLE	GC