

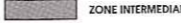
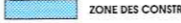
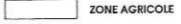
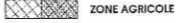


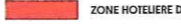

PLAN GÉNÉRAL D'AFFECTATION

1:5000

APPROUVÉ PAR LE CONSEIL D'ÉTAT DANS SES SÉANCES DU 28 MARS 1990 ET DU 25 SEPTEMBRE 1992

CANTON DE VAUD
COMMUNE DE BUCHILLON



- LEGENDE.**
-  ZONE DU VILLAGE
 -  ZONE D'EXTENSION DU VILLAGE
 -  ZONE DE VILLAS A / B
 -  PLANS DE QUARTIER LEGALISES
 -  ZONE A DEVELOPPER PAR PLAN PARTIEL D'AFFECTATION
 -  ZONE INTERMEDIAIRE (VOIR PLAN DIRECTEUR)
 -  ZONE DES CONSTRUCTIONS D'UTILITE PUBLIQUE
 -  ZONE AGRICOLE A
 -  ZONE AGRICOLE B
 -  ZONE AGRICOLE C / VIGNE
 -  ZONE DE VERDURE - AIRE FORESTIERE
 -  PLAN D'EXTENSION CANTONALE N° 19A - 19B
 -  ZONE HOTELIERE DES GRANDS-BOIS
 -  SECTEUR "S" DE PROTECTION DES EAUX

