

CANTON DE VAUD

COMMUNE DE BUCHILLON

PLAN PARTIEL D'AFFECTATION

ET DELIMITATION DE L'AIRE FORESTIERE
EN LIMITE DES ZONES CONSTRUCTIBLES

"Le Creu au Loup"


COORDONNEES C.N.S.
521'430 / 147'250

Echelle 1:1'000

APPROUVE PAR LA MUNICIPALITE DANS
SA SEANCE DU *11 août 2014*

LE SYNDIC

LA SECRETAIRE



DEPOSE A L'ENQUETE PUBLIQUE
DU *16 août* AU *15 septembre 2014*

LE SYNDIC

LA SECRETAIRE



ADOPTÉ PAR LE CONSEIL COMMUNAL
DANS SA SEANCE DU *30 septembre 2014*

LE PRESIDENT

LA SECRETAIRE



APPROUVE PREALABLEMENT PAR LE
DEPARTEMENT COMPETENT

LAUSANNE, LE -4 NOV. 2014

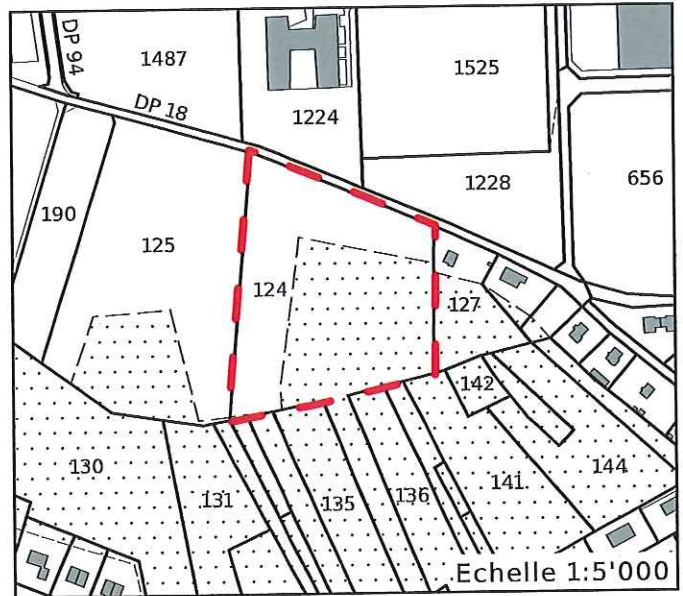
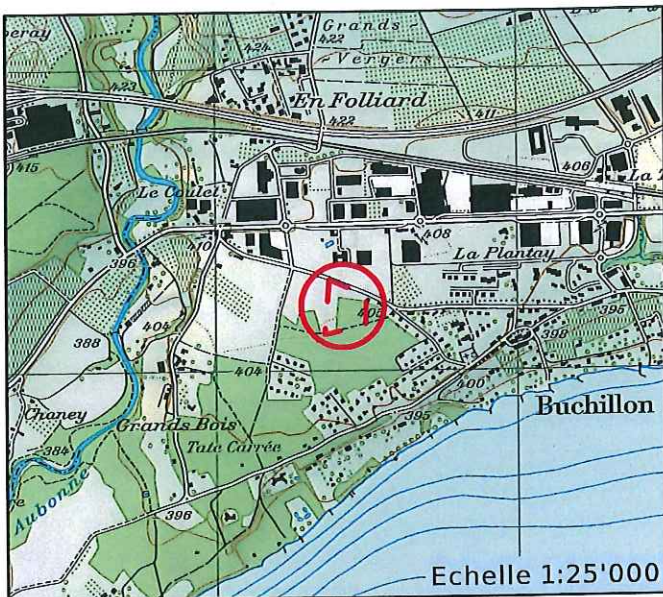
LA CHEFFE DU DEPARTEMENT



p.d. / M. J.
CERTIFIE CONFORME
Service du développement territorial

MIS EN VIGUEUR LE *30* JAN. 2015

SITUATION DU PLAN PARTIEL D'AFFECTATION



LEGENDE

- Périimètre
- Périimètre constructible
- Zone des constructions d'utilité publique
- Zone agricole B
- Zone de verdure
- Aire d'arborisation
- Aire forestière
- Forêt selon plan cadastral
- Lisière forestière définie par l'inspecteur forestier le 24.04.2012 et le 10.09.2012
- Limite des constructions selon l'art. 5 de la LVLFO
- Haies à créer (à titre indicatif)

PROPRIETAIRE

Numéro de parcelle	Propriétaire	Surface totale	Surface dans le PPA
124	Buchillon la Commune	20'904 m ²	17'754 m ²

Luc-Etienne Rossier, géom. off.

Aubonne, le 22 septembre 2014

Fond cadastral certifié conforme selon l'article 12 RLATC le : 22.09.14

Plan cadastral établi sur la base de la mensuration cadastrale et projet de modification de l'état parcellaire du 26 septembre 2013 certifié par :

Echelle 1:1'000

1487

1049

1224

1525

COMMUNE D'ETOY
COMMUNE DE BUCHILLON



47300

DP 18

1228

Route des Bruyères

*Le Creu au
Loup*

125

124



47200

127

47100

142

141

131

132

134

135

136

137

138

521400

521500

