


COMMUNE DE BUCHILLON


PLAN PARTIEL D'APPECCATION
" LES ETALOGES "

APPROUVE PAR LA MUNICIPALITE
DANS SA SEANCE DU: 21 JUILL. 1992

LE SYNDIC C.F.M. SECRETAIRE:



DEPOSE A L'ENQUETE PUBLIQUE
DU: 8 SEP. 1992. AU: 8 OCT. 1992




ADOPTÉ PAR LE CONSEIL COMMUNAL
DANS SA SEANCE DU: 1 JUIN 1993

LE PRESIDENT DU CONSEIL: CO



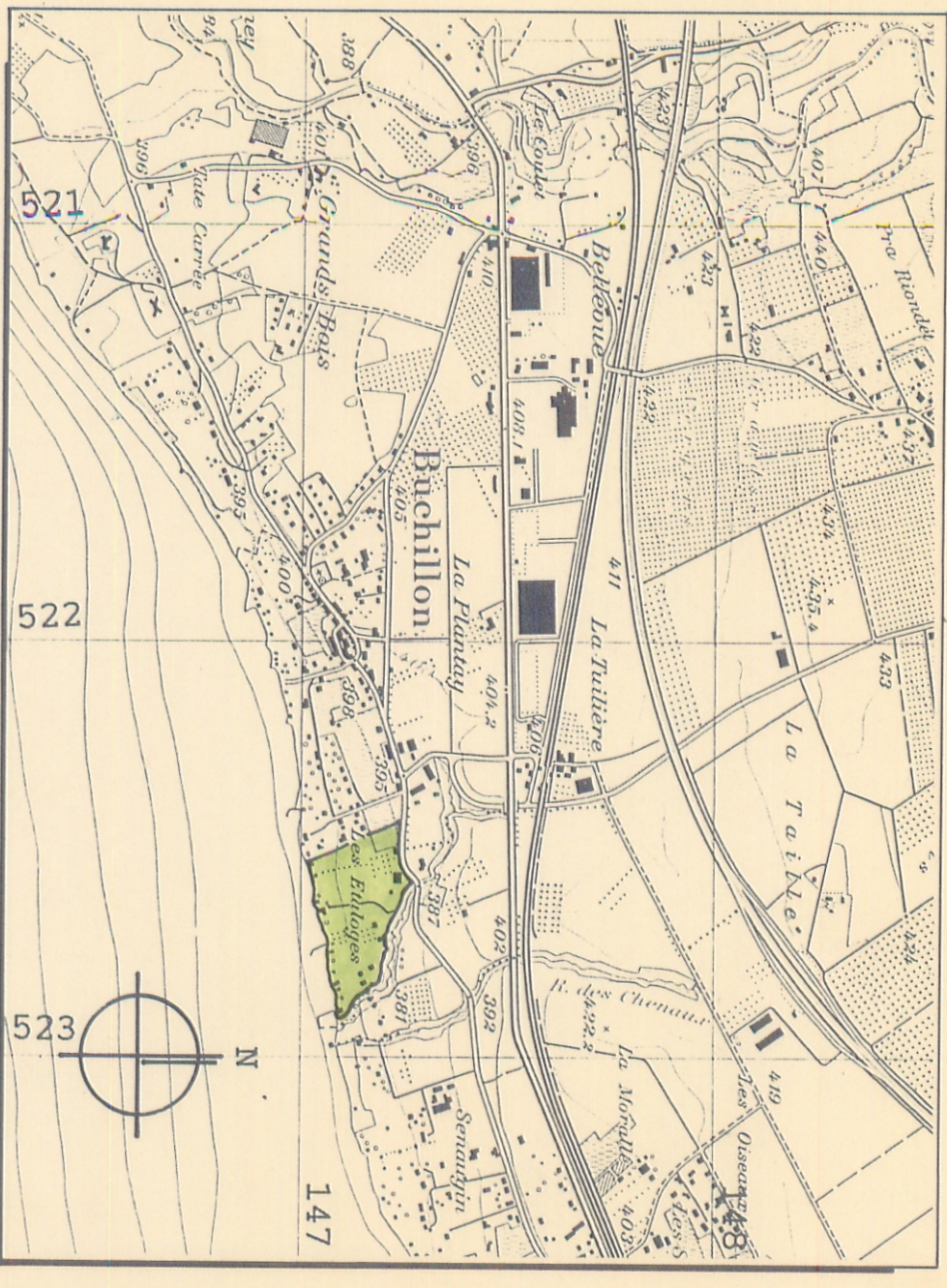
APPROUVE PAR LE CONSEIL D'ETAT
DU CANTON DE VAUD DANS SA
SEANCE DU: 23 FEV. 1994



G. E. A. J.-M. VALLOTTON - URBANISTE FUS
Groupe d'Etude d'aménagement urbain et régional
Rue de Bourg 28 - 1003 LAUSANNE - 021 / 23 53 13

JUIN 1993

SITUATION coordonnées : 522 600 / 147 160



LEGENDE

- PERIMETRE DU PLAN PARTIEL D'APPECCATION
- PERIMETRE D'IMPLANTATION DES CONSTRUCTIONS
- CONSTRUCTIONS NOUVELLES (INDICATIF)
- CONSTRUCTIONS EXISTANTES COMPRISES DANS LES PERIMETRES D'IMPLANTATION
- CONSTRUCTIONS EXISTANTES HORS DES PERIMETRES D'IMPLANTATION ET HORS DU P. E. C.
- CONSTRUCTIONS EXISTANTES HORS DES PERIMETRES D'IMPLANTATION ET COMPRISES DANS LE P. E. C.
- AIRE DE VERDURE EN D'AMENAGEMENT EXTERIEUR
- ARBORISATION EXISTANTE A MAINTENIR (PLAN DU CLASSEMENT COMMUNAL DES ARBRES)
- AIRE FORESTIERE
- COULOIR NATUREL PRINCIPAL
- COULOIR NATUREL SECONDAIRE
- PLAN D'EXTENSION CANTONAL NO. 19b
- ZONE DE NON BÂTIR DEFINIE PAR LE R.A.C.
- ACCES VEHICULES (INDICATIF)
- LIMITE DES CONSTRUCTIONS LEGALISEES LE 13 JUILLET 1948

PARCELLE	PROPRIETAIRE	SURFACE
103	Hoirie BOBSE	34574 m ²
104	JACOT J. + 3 filles de Bernard	9541 m ²
109	BAUMGARTNER 3 enfants d'André	5748 m ²
110	DEBERRE François	1958 m ²
111	DEBERRE François	7283 m ²
351	VON DER MÜHLL Rosa	6341 m ²
352	MATTEI Frédéric	5664 m ²
376	DEBERRE François	2514 m ²
SURFACE TOTALE DU PPA		73623 m ²

ECH. 1:1000

